



DEPARTEMENT DE LA VENDEE

COMMUNE DE DOMPIERRE SUR YON

Numéro de dossier : VT 2025-207

ARRETE DE VOIRIE PORTANT PERMIS DE STATIONNEMENT

LE MAIRE

- VU la demande en date du **mardi 7 octobre 2025** par laquelle **SAS AGESIBAT** demeurant **9 rue Louis d'Aguerre - Les Blussières Sud - 85190 AIZENAY** demande L'AUTORISATION DE STATIONNER,
- 1 rue de la Maréchalerie**, commune DOMPIERRE SUR YON,
- VU le code de la voirie routière,
- VU le code général des collectivités territoriales,
- VU la loi modifiée n°82-213 du 02 mars 1982 relative aux droits et libertés des communes, des départements et des régions,
- VU l'arrêté préfectoral du 28 juin 1965 portant règlement sur la conservation et à la surveillance des voies communales,
- VU l'état des lieux,

ARRETE

ARTICLE 1 - Autorisation.

Le bénéficiaire est autorisé à occuper le domaine public comme énoncé dans sa demande : **mise en place d'une traversée de route pour pose de câble d'alimentation électrique provisoire de chantier**, à charge pour lui de se conformer aux dispositions des articles suivants.

ARTICLE 2 - Prescriptions techniques particulières.

STATIONNEMENT

L'installation visée à l'article 1 sera :

- réalisée de façon à préserver la sécurité et le passage des usagers de la dépendance domaniale.
- disposée de manière à ne jamais entraver l'écoulement des eaux sur la voie ou ses dépendances.
- Le pétitionnaire devra assurer la sécurité du chantier par une signalisation conforme à l'instruction ministérielle sur la signalisation routière délimitant l'emprise occupée
- Signalée le jour et éclairée pendant la nuit

Le bénéficiaire s'engage à remettre les lieux en état, à l'identique, immédiatement après l'achèvement des travaux.

ARTICLE 3 - Implantation de la manifestation

Le bénéficiaire informera le signataire du présent arrêté ou son représentant « un jour » avant le début du stationnement afin de procéder à la vérification de l'implantation. Cette dernière est autorisée du **10/10/2025** au **18/12/2026** comme précisé dans la demande.

Les arrêtés réglementaires de police pour toute éventuelle restriction de circulation devront être sollicités un mois avant la date de début de la manifestation auprès des gestionnaires des voies routières empruntées par le projet.

ARTICLE 4 - Responsabilité.

Cette autorisation est délivrée à titre personnel et ne peut être cédée.

Son titulaire est responsable tant vis-à-vis de la collectivité représentée par le signataire que vis-à-vis des tiers, des accidents de toute nature qui pourraient résulter de la réalisation de ses travaux ou de l'installation de ses biens mobiliers.

Dans le cas où l'exécution de l'autorisation ne serait pas conforme aux prescriptions techniques définies précédemment, le bénéficiaire sera mis en demeure de remédier aux malfaçons, dans un délai au terme duquel le gestionnaire de la voirie se substituera à lui. Les frais de cette intervention seront à la charge du bénéficiaire et récupérés par l'administration comme en matière de contributions directes.

Les droits des tiers sont et demeurent expressément réservés.

ARTICLE 5 - Formalités d'urbanisme.

Le présent arrêté ne dispense pas le bénéficiaire de procéder, si nécessaire, aux formalités d'urbanisme prévues par le code de l'urbanisme notamment dans ses articles L421-1 et suivants.

ARTICLE 6 - Validité et renouvellement de l'arrêté remise en état des lieux

La présente autorisation est délivrée à titre précaire et révocable, et ne confère aucun droit réel à son titulaire : elle peut être retirée à tout moment pour des raisons de gestion de voirie sans qu'il puisse résulter, pour ce dernier, de droit à indemnité.

Elle est consentie, en ce qui concerne l'occupation de la dépendance domaniale pour une durée de **434 jours**.

En cas de révocation de l'autorisation ou au terme de sa validité en cas de non renouvellement, son bénéficiaire sera tenu, si les circonstances l'exigent, de remettre les lieux dans leur état primitif dans le délai d'un mois à compter de la révocation ou du terme de l'autorisation. Passé ce délai, en cas d'inexécution, procès-verbal sera dressé à son encontre, et la remise en état des lieux sera exécutée d'office aux frais du bénéficiaire de la présente autorisation.

Fait à DOMPIERRE SUR YON, le 07/10/2025

François GILET



DIFFUSIONS

Le bénéficiaire pour attribution

La commune DOMPIERRE SUR YON, pour attribution

La présente décision pourra faire l'objet d'un recours devant le Tribunal Administratif de NANTES 6, allée de l'Ile-Gloriette - BP 24111 44041 Nantes Cedex, dans les deux mois à compter de sa notification.

Conformément aux dispositions de la loi 78-17 du 06/01/1978 relative à l'informatique, aux fichiers et aux libertés, le bénéficiaire est informé qu'il dispose d'un droit d'accès et de rectification qu'il peut exercer, pour les informations le concernant, auprès de la mairie de DOMPIERRE SUR YON.

2025-207

 <p>Liberté • Égalité • Fraternité RÉPUBLIQUE FRANÇAISE Ministère chargé des transports</p>	<h3 style="margin: 0;">Demande de permission ou d'autorisation de voirie, de permis de stationnement, ou d'autorisation d'entreprendre des travaux</h3> <p style="margin: 0;">Code de la voirie routière L113-2 ; L115-1 à L116-8 ; L123-8 ; L131-1 à L131-7 ; L141-10 et L141-11 Code général des collectivités territoriales L2213-6 ; L2215-4 et L2215-5</p> <p style="margin: 0;">Gestionnaires des réseaux routiers</p>	 N° 14023*01
--	---	--

Le demandeur Particulier service public maître d'oeuvre ou conducteur d'opération entreprise

Nom : ROUSSEAU Prénom : Yannis
Dénomination : SAS AGESIBAT Représenté par : M. ROUSSEAU Yannis
Adresse Numéro : 9 Extension : Nom de la voie : RUE LOUIS DAGUERRE - LES BLUSSIÈRES SUD
Code postal 8 5 1 9 0 Localité : AIZENAY Pays : FRANCE
Téléphone 0 2 5 1 4 8 3 1 9 5 Indiquez l'indicatif pour le pays étranger : _____
Courriel : contact @ agesibat.fr

Si le bénéficiaire est différent du demandeur

Nom : Prénom :
Adresse Numéro : Extension : Nom de la voie :
Code postal _____ Localité : Pays :
Téléphone _____ Indiquez l'indicatif pour le pays étranger : _____
Courriel : @

Localisation du site concerné par la demande

Voie concernée : Autoroute n° Route nationale n° Route départementale n° Voie communale n°
Hors agglomération En agglomération
Point de Repère (PR) routier d'origine d'application : + Point de Repère (PR) routier de fin d'application : +
Adresse Numéro : Extension : Nom de la voie : 1 Rue de la Maréchalerie
Code postal 8 5 1 5 0 Localité : DOMPIERRE SUR YON
Document d'urbanisme antérieur (déclaration de travaux ou permis de construire) : P C 0 8 5 0 8 1 2 4 Y 0 0 1 2
Référence cadastrale : Section(s) : Parcelle(s) : Lieu-dit :

Nature et date des travaux

Pose de compteur / branchement aux réseaux ⁽¹⁾

	Pose de clôtures	Pose de portail (portillon)	Plantations
À l'alignement	oui <input type="checkbox"/> non <input type="checkbox"/>	oui <input type="checkbox"/> non <input type="checkbox"/>	oui <input type="checkbox"/> non <input type="checkbox"/>
En retrait de l'alignement	_____ mètres	_____ mètres	_____ mètres

Dépôt ou Stationnement ⁽²⁾ Saillie ou Surplomb ⁽²⁾ Aménagement d'accès ⁽²⁾ Ouvrages divers ⁽¹⁾

Station service Renouvellement Création

Autres Mise en place d'une traversée de route pour pose de câble d'alimentation électrique provisoire de chantier

Date prévue de début d'application 1 0 1 0 2 0 2 5 Durée d'application (en jours calendaires) : 4 3 4 (durée exacte à confirmer)

Nota : Pour connaître la délimitation du domaine public routier au droit d'une propriété riveraine, il faut déposer, auprès du gestionnaire de la route concernée et selon les modalités qu'il aura fixées, en complément, une demande d'alignement individuel.

⁽¹⁾ Compléter le cadre ouvrages divers ⁽²⁾ compléter le cadre correspondant

Dépôt ou stationnement (2)

Demande initiale Prolongation référence du permis de stationnement :
Nature du dépôt ou stationnement { Matériaux Benne Grue Etalage
Echafaudage Mobilier urbain Terrasses de café Vente le long de la voie ou sur aire de service
Autres (à préciser) : ..câble électrique + poteaux de traversée.....

Saillie ou surplomb (2)

Largeur : de la voie _____ mètres de la saillie _____ mètres
des trottoirs _____ mètres Hauteur sous saillie _____ mètres

Aménagement d'accès (2)

Avec franchissement de fossé : Diamètre du tuyau _____ millimètre Longueur _____ mètres
Distance par rapport à l'axe de la chaussée _____ mètres Nature du tuyau :
Sans franchissement de fossé Largeur de l'aménagement _____ mètres

Ouvrages divers (1)

Travaux sur ouvrages existants Installation nouvelle
Réseaux aériens ou souterrains ou branchement :
Eau potable Eaux pluviales GDF Opérateurs réseaux
Eaux usées EDF Autres (à préciser) :
Sous voirie Sous accotement ou trottoirs
Tranchée longitudinale _____ mètres _____ mètres
Tranchée transversale _____ mètres _____ mètres
Fonçage _____ mètres _____ mètres
Aménagement de surface ou équipements :
Stationnement Arrêt bus Passage supérieur ou inférieur Équipements de la route
Autres (à préciser) :

Pièces jointes à la demande

Afin de permettre et de faciliter la compréhension et l'instruction du dossier, la demande d'autorisation est accompagnée des pièces suivantes détaillées par nature de travaux.

- 1 - Pour toute demande
Plan de situation 1/10 000 ou 1/20 000^{ème} Plan de localisation précis 1/1 000 ou 1/ 2 000^{ème} (3) Photos
- 2 - Pièces complémentaires par nature de demande
2a - Clôtures/portails/Plantations/Dépôt ou stationnement/surplomb
Coupes longitudinales et transversales indiquant l'emprise occupée du domaine public 1/50^{ème}
- 2b - Aménagement d'accès/ouvrages divers portant atteinte au patrimoine
Plan des ouvrages projetés 1/200 ou 1/500^{ème} Cahiers des coupes techniques de tranchées 1/50^{ème}
Plan de détails de franchissement des points singuliers 1/50^{ème}
- 2c - Station service : Plan d'implantation des pistes avec signalisation de police 1/200 ou 1/500^{ème}

J'atteste de l'exactitude des informations fournies
Fait à : ... Le : 0 7 1 0 2 0 2 5
Nom : ROUSSEAU Prénom : Yannis Qualité : Dirigeant



(3) Extrait cadastral ou équivalent

**CHANTIER VENDEE LOGEMENT - CONSTRUCTION DE 12 LOGEMENTS SOCIAUX ET UN COMMERCE
PLACE DU PRIEURÉ - RUE DE LA MARECHALERIE - 85170 DOMPIERRE SUR YON**



CHANTIER

EMPLACEMENT COFFRET
ELECTRIQUE



Ce poteau sera
situé sur le terrain
et non sur la voirie,
à la place de cette
maison qui a été
démolie



Cette partie
de câble sera
derrière les
pots le long
du logement



— Câble électrique



■ Coffret électrique provisoire


■ Poteau pour traversée de route aérienne

Ce plot béton empiètera
sur la place de parking.
Ce sera le seul plot sur
la voie publique.

Ce câble sera posé au sol
au niveau du caniveau existant



-  Câble électrique
-  Coffret électrique provisoire

-  Raccordement en pied de poteau pour alimenter le chantier